

Gdańsk, dnia 20.03.2018 r.

Nazwa Wnioskodawcy	Energy Solar 7 Sp. z o.o.		
Adres Wnioskodawcy	ul. Warecka 11A, 00-034 Warszawa		
Adres do korespondencji	RTB Developer sp. z o.o., ul. Synów Pułku 37a, 80-298 Gdańsk		
Dane kontaktowe Wnioskodawcy	tel. 503391646, e mail: p.tchorzewski@rtbdeveloper.pl		
REGON Wnioskodawcy	368315023	REGON Wnioskodawcy	368315023

Kierownik tel. m
22.03.2018


P.G. Adewala
22.03.2018
Urząd Miasta i Gminy we Fromborku
ul. Młynarska 5a
14-530 Frombork

URZĄD MIASTA I GMINY FROMBORKU	
2018-03-22 1236/18	
WYMAGANE DOKUMENTY	PODPIS jm
ILUŚĆ ZAŁĄCZNIKÓW 7	

Wniosek o wydanie decyzji o środowiskowych uwarunkowaniach

Na podstawie art. 73 ust. 1 ustawy z dnia 3 października 2008 r. o udostępnianiu informacji o środowisku i jego ochronie, udziale społeczeństwa w ochronie środowiska oraz o ocenach oddziaływania na środowisko (Dz. U. z 2016 r. poz. 353), w związku z zamiarem ubiegania się o decyzję o warunkach zabudowy a następnie pozwolenia na budowę wnioskuję o wydanie decyzji o środowiskowych uwarunkowaniach dla planowanego **przedsięwzięcia polegającego na budowie farmy fotowoltaicznej „Frombork IV” o mocy do 1 MW zlokalizowanej w pobliżu miejscowości Krzyżewo, gmina Frombork, powiat braniewski, województwo warmińsko-mazurskie.**

Przedmiotowe przedsięwzięcie, w myśl Rozporządzenia Rady Ministrów z dnia 9 listopada 2010 r. w sprawie przedsięwzięć mogących znacząco oddziaływać na środowisko (Dz. U. z 2016 r. poz. 71), należy do grupy wymienionej w §3 ust. 1 pkt. 52 lit. b, gdyż powierzchnia przekształcona w ramach realizacji planowanego przedsięwzięcia będzie wynosić do 2,3 ha.

Przedmiotowa instalacja będzie zlokalizowana na działkach ewidencyjnych nr:
2, 170/1 obręb ewidencyjny Krzyżewo, gmina Frombork.

Na etapie budowy przedsięwzięcie będzie oddziaływać dodatkowo na obszar działek ewidencyjnych nr 3 obręb ewidencyjny Krzyżewo, gmina Frombork.

Na etapie eksploatacji oddziaływanie planowanego przedsięwzięcia będzie ograniczone jedynie do obszaru działek na których zostanie ono zlokalizowane.

Planowana inwestycja nie jest objęta obowiązkiem uzyskania pozwolenia zintegrowanego.

Marcin Bagiński

.....Pełnomocnik.....

Do wniosku dołączam:

1. Pełnomocnictwo,
2. Kartę informacyjną przedsięwzięcia wraz z ich zapisem w formie elektronicznej na informatycznych nośnikach danych w trzech egzemplarzach,
3. Poświadczoną przez właściwy organ kopię mapy ewidencyjnej obejmującej przewidywany teren, na którym będzie realizowane przedsięwzięcie, oraz obejmującej obszar, na który będzie oddziaływać przedsięwzięcie,
4. Mapę przedstawiającą zasięg oddziaływania przedsięwzięcia
5. Wykaz (skorowidz) działek ewidencyjnych z rejestru gruntów obejmujący przewidywany teren, na którym będzie realizowane przedsięwzięcie oraz obejmujący obszar, na który będzie oddziaływać przedsięwzięcie,
6. Dowód uiszczenia opłaty skarbowej:
 - a) 205 zł za wydanie decyzji,
 - b) 17 zł za pełnomocnictwo,
7. Oświadczenie dotyczące funduszy unijnych

Starostwo Powiatowe
w Braniewie

KOPIA MAPY EVIDENCYJNEJ
SKALA 1:5000

Województwo Warmińsko-Mazurskie
Jedn. ewid. gm. Folwark
Obręb Knyżyno
Nr arkusza 1



SPORZĄDZONO DNIA
2018-03-16

Z up. STAROSTY
Halina Bakan
Naczelnik Wydziału
Geodezji, Kartografii i Nieruchomości
GEODETA POWIATOWY



170/8

123/17

1/1

170/1

1/2

46/3
46/2

3

2

4




5

6/1

6/2

7

Legenda

-  obszar oddziaływania przedsięwzięcia
-  miejsce realizacji przedsięwzięcia
-  granica działki

